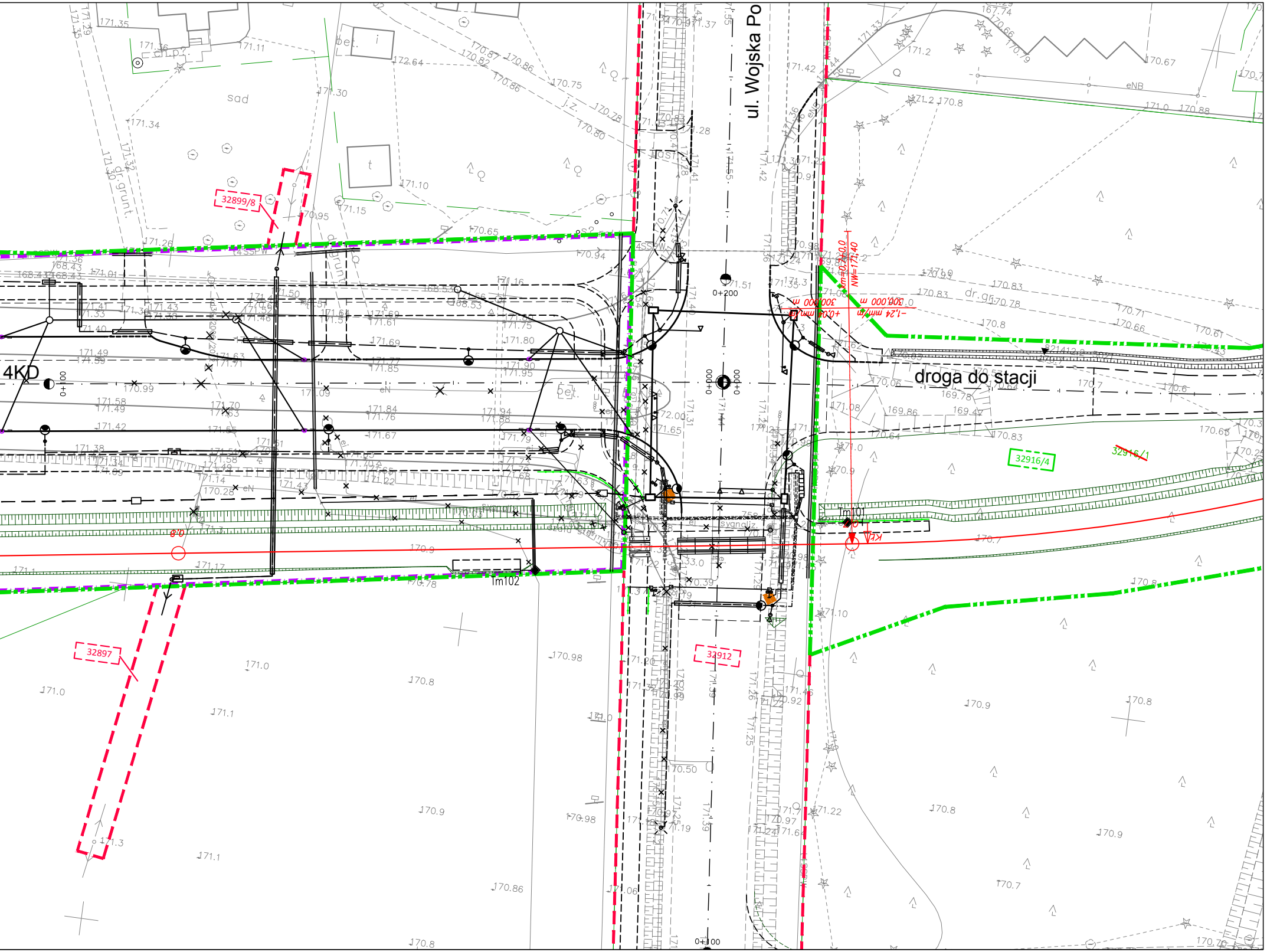
ul. Wojska Po
droga do stacji
4KD
32899/8
32897
32912
32916/4
32916/1
Tm101
Tm102
0+000
0+100
0+200
KŁ
Km=0+000,0
NW=171,40
-1,24 mm/m
300,000 m
+0,04 mm/m
300,000 m
0,8
sad
dr. grunt.
bet.
eNB
sygnaliz.

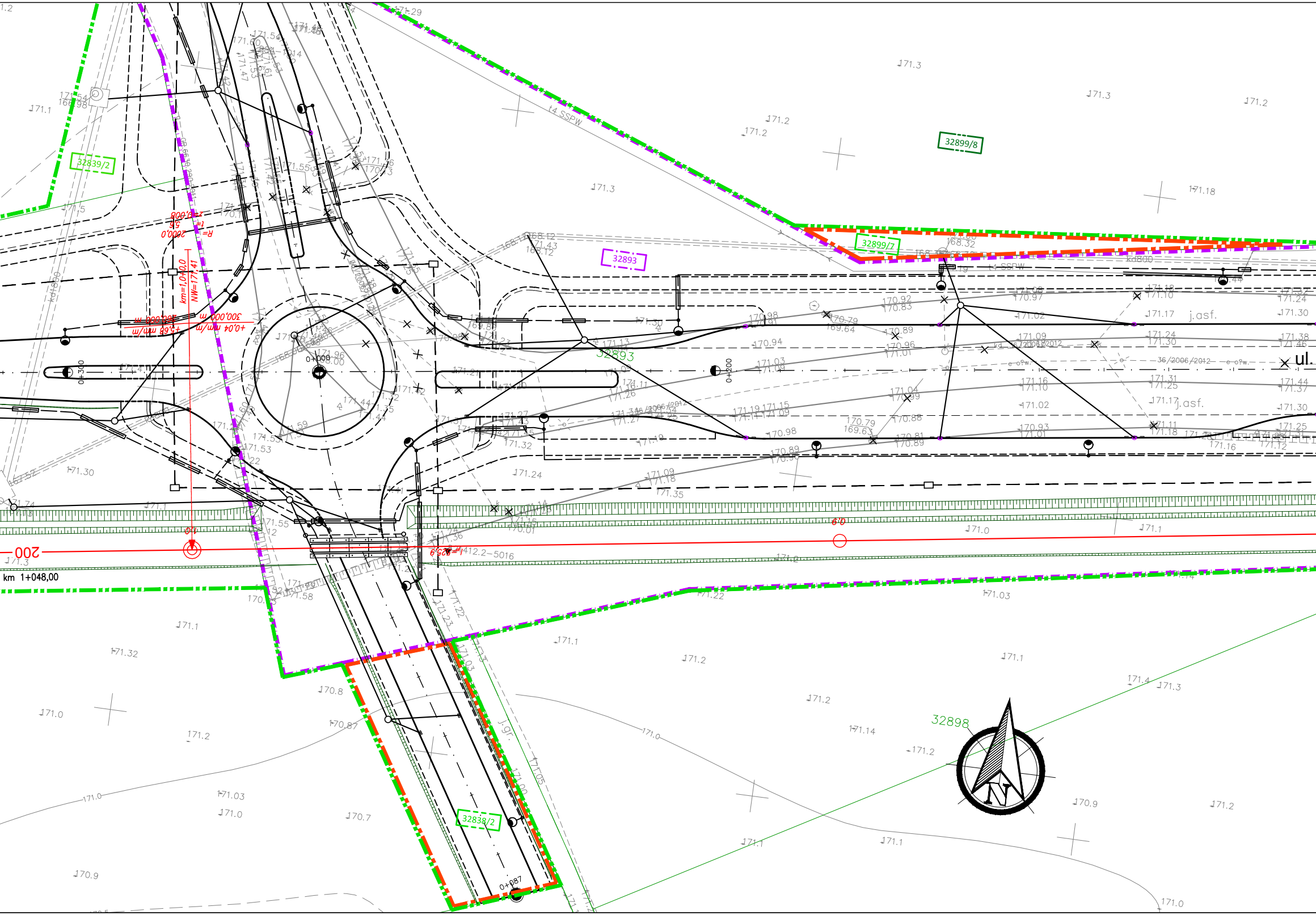
ul.
km 1+048,00
200
0+000
0+087
0+200
0+300
32893
32898
32899/7
32899/8
32839/2
32838/2
km=1,040,0
NW=171,41
R= 2000,0
t= 5,6
z=0,008
+0,04 mm/m
300,000 m
+5,68 mm/m
300,000 m
j.asf.
j.gr.
t4 SSPW
kd800
36/2006/2012
171.0
171.1
171.2
171.3
170.9
170.8
170.7
171.18
171.03
171.14
171.32

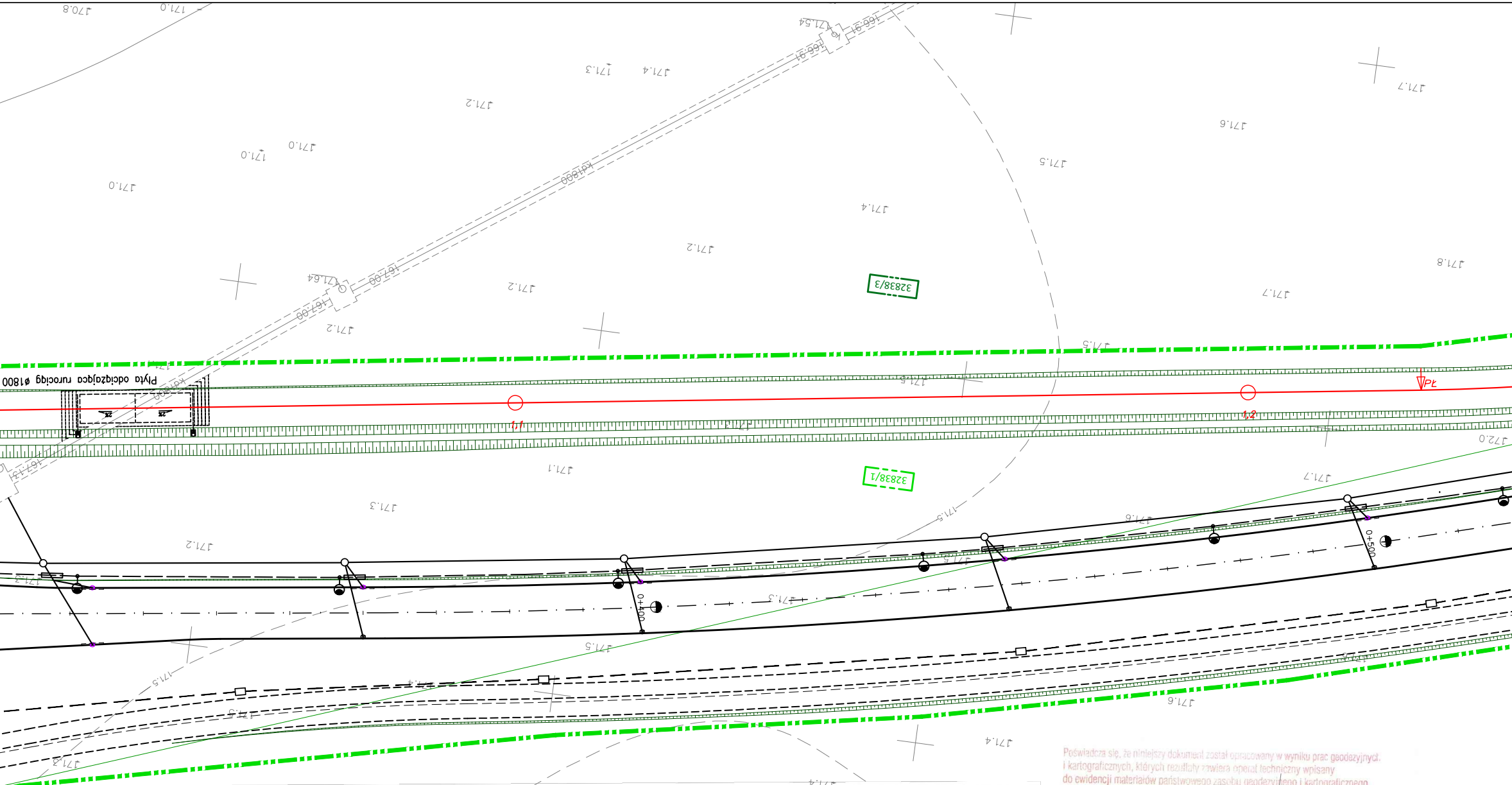
Płyta odciążająca rurociąg ø1800
kd1800
32838/3
32838/1
1.1
1.2
Pł
0+400
0+500
171.0
171.2
171.3
171.4
171.5
171.6
171.7
171.8
172.0
170.8

MAPA DO CELÓW PROJEKTOWYCH ark1(4)		
Miejscowość		Suwałki
Jednostka ewidencyjna	identyfikator	206301_1
	nazwa	M.Suwałki
Obręb ewidencyjny	identyfikator	206301_1.08
	nazwa	Obręb Nr 08
Nazwa układu współrzędnych	prostokątnych płaskich	2000/8
	wysokości	Kronsztadt 60
Oznaczenie granic obszaru, który był przedmiotem aktualizacji		🟦
Służebności gruntowe mające wpływ na zagospodarowanie gruntów zlokalizowanych w granicach projektowanej inwestycji *)		🟫

Skala mapy	1 : 500
Oznaczenie kancelaryjne zgłoszenia pracy geodezyjnej	GR.6642.251.2016
Data opracowania mapy:	19/04/2016

"GEODETIC" s.c.

"GEODETIC" s.c.
16-400 Suwałki, ul. Mickiewicza 11B
NIP 844-14-85-114

Nazwa/imię i nazwisko wykonawcy i podpis osoby reprezentującej wykonawcę

Geodeta Uprawniony
Świadectwo Głównego Geodety
Kraju Nr 8090
Krzysztof Katalski

Imię i nazwisko, nr uprawnień i podpis geodety uprawnionego, który opracował mapę

Wykonanie niniejszej mapy nie było poprzedzone ustaleniami dotyczącymi ewentualnych służebności gruntowych obciążających grunty położone w granicach projektowanej inwestycji budowlanej

*) Należy podać skrócony opis służebności gruntowej wraz ze sposobem jej oznaczenia na mapie, a w przypadku, kiedy nie wykonano ustalenia obciążenia służebnościami - zamieścić stosowną informację.

Poświadcza się, że niniejszy dokument został opracowany w wyniku prac geodezyjnych i kartograficznych, których rezultaty zawiera operat techniczny wpisany do ewidencji materiałów państwowego zasobu geodezyjnego i kartograficznego

Organ prowadzący państwowy zasób geodezyjny i kartograficzny: PREZYDENT MIASTA SUWAŁK

Identyfikator ewidencyjny materiału zasobu - operatu technicznego: P.2063.2016.356

Data wpisania operatu technicznego do ewidencji materiałów zasobu: 20.06.2016r.

Imię, nazwisko i podpis osoby reprezentującej organ: PODINSPEKTOR
Bożena Milewska

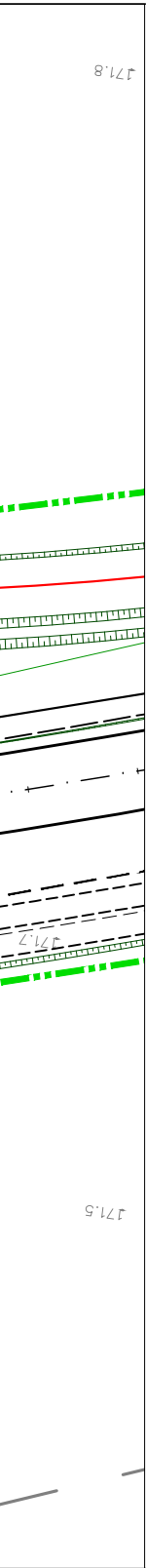
171.8
171.7
171.5

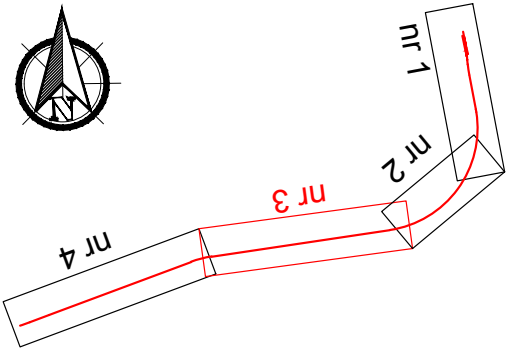
N
nr 1
nr 2
nr 3
nr 4

LEGENDA:

- 🟥 Projektowany układ torowy
- ― Elementy projektowane w zakresie odrębnego opracowania branżowego lub odrębnej decyzji administracyjnej
- ― Stan istniejący
- ▨ Projektowany rów odwadniający
- ▬ Istniejące linie rozgraniczające pasa drogowego ul. Wojska Polskiego II
- ▬ Projektowana linia rozgraniczająca pasa drogowego
- ▬ Projektowana linia rozgraniczająca rozbudowy pasa drogowego
- ▬ Zakres terenu niezbędny do realizacji inwestycji przewidziany do czasowego zajęcia
- ▬ Zakres inwestycji objęty odrębną decyzją
- 32893 Działki objęte inwestycją - działki Inwestora
- ~~32838~~ Działki podlegające podziałowi
- 32838 Działki powstałe po podziale do przejęcia pod pas drogowy
- 32838 Działki powstałe po podziale pozostające we władaniu obecnego właściciela
- 32899/4 Działki przeznaczone do czasowego zajęcia

Inwestor:

Gmina Miasto Suwałki
reprezentowana przez:
Czesława Renkiewicza - Prezydent Miasta Suwałki
ul. Mickiewicza 1
16-400 Suwałki

Jednostka projektowa:

TORPROJEKT Sp. z o.o.
ul. Gniewkowska 1
01-253 Warszawa

Obiekt budowlany:

Budowa drogi gminnej wraz z bocznicą kolejową
od stacji „Las Suwalski” do ul. Dubowo I w Suwałkach

Nazwa opracowania:

PROJEKT WYKONAWCZY

Branża

TOROWA

Nazwa rysunku:

PLAN SYTUACYJNY

Stanowisko:	Imię i nazwisko	Nr uprawnień	Data i podpis:
Projektant	mgr inż. Dariusz Derlacz	LOD/2647/POOKo/15 w specjalności inżynieryjnej kolejowej w zakresie kolejowych obiektów budowlanych	04.2017
Sprawdzający	tech. Wojciech Błachnio	CBP-UPR/190/140/94 w specjalności konstrukcyjno-inżynieryjnej linii, węzłów i stacji kolejowych, dróg	04.2017

Nr archiwalny:	Data oprac.:	Skala:	Wersja:	Nr rys./ Nr arkusza:
	04.2017	1:500	1	T-001/3